

Топонимия окрестностей города Череповца в конце XVIII века.

Город Череповец был учрежден по указу Екатерины II от 4 ноября 1777 года. В соответствии с указом предусматривалось «с начала будущего 1780-го года приписать к сему новому городу уезд».

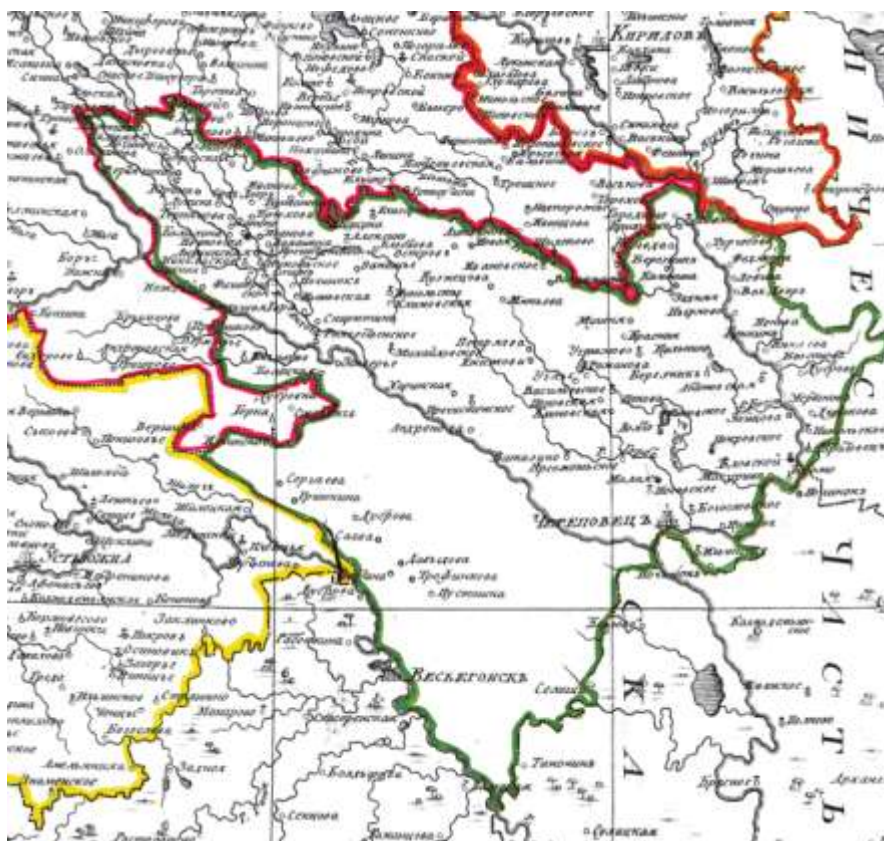


Рис. 1. Границы Череповецкого уезда в конце XVIII века. Фрагмент карты Новгородского наместничества. Источник: «Российский атлас, из 44 карт состоящий и на 42 наместничества империю разделяющий» (1792 год).

Территория, которую занимал Череповецкий уезд в то время, показана, например, на карте из атласа 1792 года (см. рис. 1). Первыми предводителями Череповецкого уездного дворянства являлись: Алексей Петрович Башмаков (1782-1783), Николай Демидович Панфилов (1783-1786), Иван Андреевич Кудрявый (1786-1788), Николай Федорович Румянцев (1789-1791), Александр Прокофьевич Юрлов (1792-1797).

В то же время был выполнен подробный «Генеральный геометрический план города Череповца и уезда, состоящему в Новгородском наместничестве, сочиненный в Новгородской межевой конторе в 1788 году». Этот план генерального межевания Череповецкого уезда (представлявший собой большую топографическую карту) сопровождали текстовые рукописные материалы в виде таблиц. Рассмотрим их подробнее, выделив 3 части.

Во-первых, межевое описание предваряет перечень «Алфавит всем дачам, состоящим в Череповецком уезде», в котором перечислены 982 пронумерованных земельных участка, называвшихся «дачами генерального межевания», номера и границы которых также были нанесены на топографическом плане. По сути, данный перечень представляет собой Список-указатель населенных мест Череповецкого уезда того времени, то есть конца XVIII века. В него занесены основные названия, то есть сёла, сельца, деревни, пустоши, церковные писцовые земли, а также сенные покосы, крупные озера. Конечно, в действительности среди населенных пунктов было гораздо больше 982 топонимов, ведь на многих участках могло находиться несколько деревень. Например, две разные деревни Матурино и Борок, расположенные на противоположных берегах реки Шексны, относились к одному участку № 7. Села Городище и Луковец тоже относились к одному огромному участку № 876, находившемуся во владении князя Михайлы Никитича Волконского по соседству с именьями Алексея Петровича Башмакова.

Открывают этот алфавитный список: село Алексино (№ 218), сельцо Алексеево (№ 66), деревня Абáкумова (№ 190), а завершают: село Ямышево (№ 342), сельцо Янголово, Петраково то ж (№ 121), пустошь Яровская (№ 19). Дело в том, что нумерация участков изначально велась не по алфавитному принципу, а по мере постепенной удаленности их от Череповца – спирально по часовой стрелке (см. рис. 2). Так, под № 1 внесено село Никольское помещиков Юрловых, которое находилось на берегу реки смежно с городом (ныне территория спорткомплекса ЧГУ и завода «Красная звезда»). Под № 982 записана пустошь Мартъяновская, относящаяся к категории церковных земель и расположенная на юго-западе уезда.

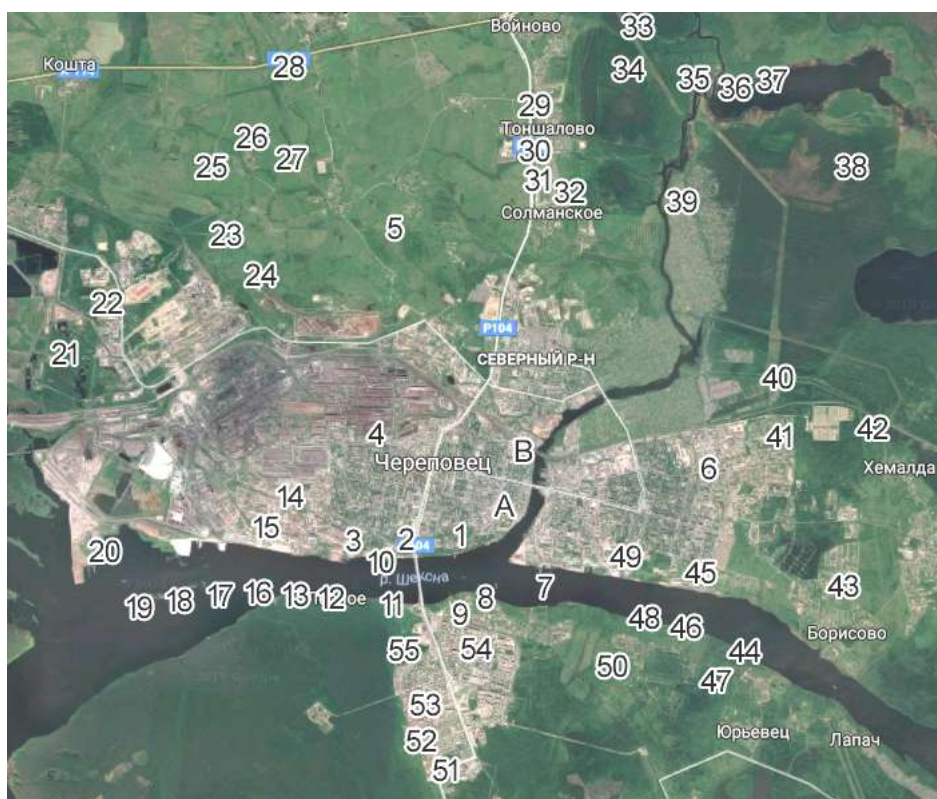


Рис. 2. Нумерация участков-дач в XVIII-XIX веках, наложенная на современный снимок окрестностей города Череповца. Рядом с городом были расположены Богословская, Воронинская и Дементьевская волости. Также недалеко находились Шухободская, Нелазская, Луковская и Любецкая волости.

Во-вторых, далее следует перечень «Алфавит по фамилиям владельцев Череповецкого уезда». Это список-указатель владельцев наделных и собственных земель.

Прежде всего, в него внесен 401 человек – все землевладельцы-помещики Череповецкого уезда того времени (от Арефьевых до Юшковых).

Больше всего дач в то время имели: Клеопин Григорий Никифорович (63 участка) и Клеопин Федор Никифорович (49 участков). Обратим внимание, что очень часто один и тот же участок принадлежал сразу нескольким владельцам, особенно если они являлись родственниками. Помимо братьев Клеопиных, более 20 участков в Череповецком уезде имели в своем владении следующие люди (в скобках указано количество участков): Рагозина Прасковья Ивановна (35 участков), Перхурова Катерина Петровна (27), Патрекеев Михайла Иванович (26), Микулина Анисья Трифановна (25), Неплюев Николай Иванович (23), Панфилов Николай Демидович (21).

Менее 20, но более 10 участков имели: Левашев Иван Михайлович (19 участков), Бешенцова Анна Екимовна (17), Шенина Катерина Александровна (17), Варсобин Лев Куприянович (16), Векентьев Федор Петрович (15), Голохвастова Авдотья Дмитриевна (15), Сушков Михайла Васильевич (15), Сназина Дарья Михайловна (15), Ушаков Михайла Перфильевич (15), Десятков Иван Клементьевич (14), Кудрявый Андрей Иванович (14), Кудрявая Надежда Степановна (14), Луцевин Федор Николаевич (13), Перхуров Петр Андреевич (13), Юрлов Андрей Прокофьевич (13), Бизюкина Марья Николаевна (12), Василчиков Василий Алексеевич (12), Глебов Федор Иванович (12), Патрекеева Ирина Петровна (12), Березникова Катерина Яковлевна (11), Голенищева-Кутузова Настасья Ивановна (11), Шереметева Марья Петровна (11).

По 9 или 10 участков имели: Бердяев Николай Григорьевич (10 участков), Гольской Василий Семенович (10), Жандр Семен Осипович (10), Козловский Дмитрий Аверкиевич (10), Мишукова Марья Петровна (10), Наумова Анна Андреевна (10), Поливанова Марья Петровна (10), Плохова Авдотья Андреевна (10), Румянцова Марья Степановна (10), Башмаков Алексей Петрович (9), Голенищев-Кутузов Иван Петрович (9), Карандеева Катерина Ивановна (9), Кудрявцова Дарья Егоровна (9), Панфилов Емельян Васильевич (9), Перфульев Анисим Иванович (9), Родичев Александр Петрович (9), Сомова Анна Прокофьевна (9), Трегубова Марья Васильевна (9), Чихачева Авдотья Ивановна (9), Чуровский Алексей Андреевич (9), Шубинский Петр Екимович (9).

Следует отметить, что по количеству участков нельзя судить о богатстве какого-либо конкретного помещика, поскольку у него также могли быть имения в других уездах и губерниях. Например, в Череповецком уезде были владения весьма именитых людей. Среди них княгиня Адоевская Елисавета Алексеевна (6 участков), князь Волконский Михайла Никитич (6), княгиня Вяземская Дарья Федоровна (4), князь Гагарин Иван Петрович (7), князь Гагарин Гаврила Петрович (7), княжна Гагарина Марья Петровна (7), княгиня Дашкова Катерина Романовна (7), князь Дашков Павел Михайлович (5), князь Долгоруков Михайла Сергеевич (1), князь Лобанов-Ростовский Александр Иванович (3), княгиня Прозоровская Анна Михайловна (4), граф Воронцов Иван Ларионович (4) и другие.

Кроме помещичьих, имелись сверх того земли ещё 6 видов:

✓ Городские владения, состоящие в уезде (11 участков). Из них ближе всего к Череповцу находились участки № 17, 20, 35, 38, 83 (описание их приведено ниже).

✓ Экономического ведомства (63 участка). Из них недалеко от Череповца были расположены участки № 5, 6, 7, 12, 14, 18, 36, 38, 39, 40, 50, 56, 72, 84, 85, 86, 87, 88.

✓ Казенные оброчные (23 участка). Например, это участки № 4, 8, 15, 23, 33,

34, 37, 82, 92 и др.

✓ «Отписные в ведомство Канцелярии конфискации» (27 участков). Например, это участки № 149, 157, 163, 283 и др.

✓ «В пусте лежащие и никем не владеемые» земли (5 участков). Это участки № 171, 321, 349, 432, 817.

✓ Церковные земли (70 участков). Из них близлежащими к городу являлись участки № 2, 19, 69, 73, 74, 75, 76, 77, 78, 80, 110.

Таким образом, по количеству в Череповецком уезде преобладали: церковные земли (70 участков), территории Экономического ведомства (63 участка), владения помещика Клеопина Григорья Никифоровича (63 участка). Отметим, например, что спустя столетие (к концу XIX века) в нумерации дач Череповецкого уезда также присутствовал участок № 983 (село Вауч в Горской волости) плюс входили некоторые прежние территории из Белозерского, Весьегонского и Пошехонского уездов (соответственно в Смердячской, Хотавецкой и Усишевской волостях).

В-третьих, особый интерес представляет «Описание города Череповца и его Уезда со всеми лежащими в них дачами, в чьем они владении, какое число мужеска полу душ, и сколько мерою земель, со внесением экономических примечаний». В отличие от первого перечня, в этом «Описании...» дачи с их характеристиками перечислены не по алфавиту, а по порядку их номеров, начиная с города Череповца (литера А), городской незаселенной выгонной земли (литера В), села Никольского (№ 1) и так далее.

Кроме экономических примечаний, для каждого участка-дачи там также указаны следующие сведения (в виде таблицы из нескольких столбцов): номер по генеральному плану межевания (с 1 по 982); ссылка на номер от первой до шестой отдельных частей плана Череповецкого уезда; название дачи; число дворов; число душ по ревизии (отдельно мужеского и женского пола); площадь в десятинах и квадратных сажнях по нескольким категориям: под усадьбою, пашни, сенных покосов, лесу, неудобных мест и общая площадь.




Рис. 3. Фрагмент рукописного описания «дач генерального межевания», с их номерами по топографическому плану, наименованиями, характеристиками и экономическими примечаниями.

Например, пустошь Горка (№ 9), принадлежавшая Ульяне Прокофьевне Валутиной, включала в себя: пашни – 22 десятины; лесу – 192 десятины 126 кв. саженой; неудобных мест – 12 десятин 180 кв. саженой; всего – 226 десятин 306 кв. саженой. Таким образом, более 80 % данной «пустоши» было занято лесом! Впоследствии именно на этом участке была построена красивая одноименная усадьба «Горка» дворянской семьи Кудрявых и Гольских.

Важно отметить, что в тексте упоминаются различные виды населенных пунктов и географических местностей. СЕЛО – населенный пункт с храмом. СЕЛЬЦО – населенный пункт с двором землевладельца, господским домом, хозяйственными постройками. ДЕРЕВНЯ – небольшой населенный пункт. СЕЛЕНИЕ – место расположения жилых построек. ПУСТОШЬ – участок земли без строений, то есть незаселенный, заброшенный, заросший лесом и т. п. ПОЛУПУСТОШЬ – такое понятие также встречается. ДАЧА – участок, данный во владение. СЕННЫЕ ПОКОСЫ – территории, предназначенные для сенокоса. ПОЖНЯ – участок, используемый в сельском хозяйстве. НИВА – возделываемая низина. СУХОДОЛ – место, не подверженное затоплению паводковыми водами. ВХОЖИЙ ЛЕС – доступный, посещаемый лес. НАВОЛОК – заливной берег, затапливаемый паводковыми водами. Водные потоки также подразделялись на несколько отдельных категорий: РЕКА, РЕЧКА, РУЧЕЙ. Часто используются такие понятия, как СЕЛЕНИЕ ЦЕРКОВНОЕ и ЦЕРКОВНАЯ ЗЕМЛЯ. Встречается понятие КАЗЕННОЕ (например, казенное строение, казенная водяная мельница), под которым понимается государственное имущество, то есть не помещичье и не церковное. КАЗЕННОЕ ВЕДОМСТВО – официальное название государственного учреждения, ведавшего государственными землями и государственными имуществами. ЭКОНОМИЧЕСКОЕ ВЕДОМСТВО – официальное название государственного учреждения, ведавшего экономикой и финансами страны.

Итак, ниже мы приводим сведения о Череповце и о всех участках-дачах, которые в то время находились непосредственно вокруг города или недалеко от него (см. рис. 2). Топонимы и текстовые характеристики воспроизводим, цитируя с максимальным сохранением орфографии рукописного первоисточника, а отчества владельцев указываем в соответствии с современным принципом.

А. Город Череповец.

Под строением оного: число дворов – 127; по ревизии душ – 228 мужеска, 237 женска; под усадьбою – 117 десятин; пашни – 0; сенных покосов – 0; лесу – 0; неудобных мест – 0; всего – 117 десятин. Город Череповец в 1780 году учрежден городом из монастыря, которого и название имеет, а ныне оный монастырь упразднен. Граждане его были прежде Экономического ведомства крестьяне.

Означенного города строение: Положение свое имеет на правых сторонах рек Шексны и Ягорбы, а с двух сторон и частью с третьей – земляной вал [1]. В том городе соборная церковь Воскресения Христова с приделами Иоанна Богослова и Иоанна Предтечи, каменная. Приходских <церквей> четыре: 1^я о двух этажах – вверху Живоначальной Троицы, внизу теплая Преподобного Сергия Чудотворца, вокруг оных ограды деревянные; 2^я – Иоанна Богослова с приделом Николая Чудотворца, каменная; 3^я на воротах – Покрова Пресвятыя Богородицы, вокруг оной ограда деревянная же; 4^я – Благовещения Богородицы с приделами Афонасия и Кирилла Александрийских и Преподобного Феодосия Печерского, деревянная.

Казенных строений: магазейнов соляных – два, винных – один, питейных домов – три. Дворянских домов старого строения – один, а по плану выстроено – четыре; купеческих и мещанских: старого строения – сорок один, новых по плану лучшим строением на каменном фундаменте – шестьдесят восемь; да без

фундамента – тринадцать, деревянные.

В том городе число жителей в наличности обоего пола: купцов – шестнадцать (женска – пятнадцать); мещан – триста сорок четыре (женска – триста тридцать пять); дворян, при должностях поставленных, – двадцать семь (женска – двадцать четыре); присяжных – четыре (женска – четыре); воинской штатной команды – двадцать четыре (женска – семь); сельских заседателей – два; приказнослужителей – двадцать пять (женска – тринадцать); отставных солдат – один; священно- и церковнослужителей – одиннадцать (женска – десять); слуг, при господах живущих, – двенадцать (женска – тринадцать); живущих по паспортам – восемь (женска – шесть). *Всего разного звания во оном городе живущих мужеска и женска <душ> – девятьсот одна.* Из числа оных ремесленников: столяр – один, сапожник – один.

Купцы и малое число мещан торг имеют не весьма богатыми мелочными, крестьянскими, лавочными товарами и всяким съестным и харчевым припасом, например, на три тысячи часто рублей. Прочее ж череповецкое мещанство, занимаясь более черными работами, нанимаясь по оным <работам>, тем и пропитание себе получает. В означенном же городе бывают годовые ярмонки: 1^а – в Троицны дни, 2^а – сентября 25^{го}, 3^а – ноября 26^{го}; по двои и трои сутки. К тому <же> в зимнее время каждую неделю по пятницам приезжают купцы из городов Вологды, Кириллова, Устюжны, Белозерска и Романова. И тех уездов, равно и Череповецкого, жители летом – водою по реке Волге и Шексне, а зимою – сухим путем привозят вещи в деле злотом и серебром, шелковые товары, сукна и прочее, ко употреблению нужное для дворянства, а более – крестьян; за сим: хлеб, масла, и всякое съестное и харчевое, кожевенное, и всякую посуду, в деле железа.

Упоминаемые реки: **Шексна** вытекает из Бела озера, чрез Кирилловский и Череповецкий уезды входит в Ярославское наместничество, впадает в реку Волгу; **Ягорба** вытекает из болота, а впадает против города в показанную реку Шексну. Глубиною же бывает Шексна в три, шириною до семидесяти и более. Ягорба глубиною в одну, шириною до двадцати сажений. В реках ловится рыба: в Шексне – стерляди, судаки, лещи, язи, окуни, плотва; в Ягорбе – щуки, окуни, плотва и прочих родов довольно. По реке Шексне судовой ход из разных мест, вниз по оной до города Рыбной [2], барками грузом до четырех тысяч пудов. Впрочем, тот город вдами изобилен, и вода во оных для людей и скота здорова.

В. Оного ж города купеческая земля, которая не в заселении (Градская выгонная земля).

Пашни 174 десятины; сенных покосов 109 десятин; лесу 706 десятин 243 кв. сажени; неудобных мест 65 десятин 1500 кв. сажений. Всего 1054 десятин 1743 кв. сажений. На правом берегу реки Шексны и по обе стороны реки Ягорбы, **ручьев Сероя <Серова>, Безымяннаго и большой столбовой Белозерской дороги.** На реке Ягорбе имеется казенная водяная мельница о четырех поставах и двух толчях (действие имеет во весь год, кроме весны), с которой в казну доходу по сороку рублей. Земля серопесчаная, хлеб и покосы средственны, лес дровяной.

В уезде.

№ 1. **Село Никольское** Андрея и Александра Прокофьевичей Юрловых. Селением на суходоле, а дачею на правой стороне реки Шексны и при устье реки Ягорбы. Церковь деревянная Николая Чудотворца. Господской дом деревянный. Земля иловатая, хлеб средственный.

№ 2. Писцовая церковная земля и **селение церкви Рождества Христова** священно- и церковнослужителей. На правой стороне реки Шексны. Земля

иловатая, хлеб средственный, лес дровяной.

№ 3. **Село Рождественское с сельцом Фроловское** Николая Демидовича и Емельяна Васильевича Панфиловых. Село и сельцо на суходоле. Церковь деревянная Рождества Христова. Господские дома деревянные ж. А земля по обе стороны реки Шексны. Грунт иловатый, хлеб средственный, лес дровяной.

№ 4. **Пустошь Кичина** – Казенного ведомства, сдаваемая в оброк с Череповецкого уездного казначейства. На суходоле.

На плане показано, что вблизи той Кичиной пустоши начинал свой исток ручей Сёрой (ныне он известен как речка Сёровка). По сведениям переписи Череповской волости начала XVIII века, в Кичино находился монастырский скотный двор: «В сельце Кичине двор скотей, в нем живут зимним временем посельские старцы и монастырские работники». Название *Кичино* произошло, по всей видимости, от старинного прозвищного имени *Кича*. Например, в «Словаре уездного череповецкого говора» М. К. Герасимова зафиксировано, что в череповецких диалектах так называли «спесивого» человека, то есть кичливого [3].

№ 5. **Село Носовское и деревни Болшей Двор, Шелаево, Данско, Новец, Большая и Малая Шубацка, Никитина, Паздерина, Салманска, Антонова, Яконска, Серова, Остинска с пустошами**, бывшего владения Воскресенского Череповецкого монастыря, а ныне – Экономического ведомства. Село Носовское на суходоле, церковь настоящая Святых Праведных Богоотец Иоакима и Анны с приделом Тихвинския Богородицы деревянная, а другая – каменная Тихвинския Богородицы. Деревни Болшей Двор, Шелаева, Данско, Новец, Большая и Малая Шубацки, Никитино, Паздерино, Антонова, Яконско, Серова на суходоле. Солманско при большой столбовой Белозерской дороге. Остинско на левой стороне **ручья Сероя** <Серова> и при **ручьях Безымянных**. А дача <земля> по обе стороны **ручьев Солмы, Болшаго** <Большого>, **Притыкина, Сероя** <Серова>, Безымянных и большой столбовой Белозерской дороги да на правой стороне реки Ягорбы и **ручья Азбуя** <Асбуя>. Земля серопесчаная, хлеб и покосы средственны, лес дровяной, крестьяне на экономическом оброке.

№ 6. **Село Богословское и деревни Ельинско, Питино, Валгучино с пустошами**, бывшего владения Воскресенского Ново-Иерусалимского монастыря, а ныне – Экономического ведомства. Село Богословское на суходоле, в нем две церкви деревянные: первая настоящая Воздвижения Честнаго и Животворящаго Креста с приделом Святаго и Евангелиста Иоанна Богослова, Святаго Великомученика Василия <Власия> Епископа Севастискаго; вторая Святителя Николая Чудотворца. Деревни Ельинско, Питино и Валгучино на суходоле. А земля по правую сторону реки Шексны и по левую сторону ж реки Ягорбы, и **ручья Безымяннаго** по обеим сторонам. Грунт серопесчаный, хлеб и покосы средственны, лес дровяной, крестьяне на оброке.

№ 7. **Деревни Матурино и Борок**, бывшего владения Воскресенского Череповецкого монастыря, а ныне – Экономического ведомства. Деревня Матурина на суходоле, при **больших столбовых Устюжно-Железопольской и Пошехонской дорогах**. Борок на суходоле. А земля по обе стороне реки Шексны и **ручьев Заулина** <Саулина> на левой, **Безымяннаго** на правой сторонах. Грунт серопесчаной, хлеб и покосы средственны, лес дровяной.

№ 8. **Сенные покосы без названия** – Казенного ведомства, сдаваемые в оброк с Череповецкого уездного казначейства. По левую сторону реки Шексны и **ручья Безымяннаго** и при большой столбовой Устюжно-Железопольской дороге.

Известно более позднее наименование этого же места: **Матуринский наволок**.

№ 9. **Пустошь Горка** Ульяны Прокофьевны Валутиной. На левой стороне реки Шексны.

№ 10. **Пожня Теремецкая** Емельяна Васильевича Панфилова. На правой стороне реки Шексны.

№ 11. **Пожня Мокруша** Николая Демидовича Панфилова. На левой стороне реки Шексны.

№ 12. **Пожня Марьинская** – Экономического ведомства, бывшего владения Ростовского Архиерейского дому. На левой стороне реки Шексны.

№ 13. **Пожня Аксентьевская** Николая Демидовича Панфилова. На левой стороне реки Шексны.

Таким образом, возле села Рождественское на берегу реки Шексны находилась пожня Теремецкая, а на противоположном от нее зашекснинском берегу – пожня Мокруша. К западу от последней, на том же противоположном зашекснинском берегу были расположены пожня Марьинская и пожня Аксентьевская.

№ 14. **Село Богороцкое** <Богородское> и **деревни Фроловска, Панкина, Горка** <Горка Богородская>, **Углы с пустошами** – Экономического ведомства, бывшего владения Ростовского Архиерейского дому. Село Богородское на суходоле, в нем две церкви: одна каменная Успения Богородицы с приделом Николая Чудотворца, а другая деревянная Успения ж Богородицы. Деревни Фроловска, Панкина, Горка, Углы на суходоле. А земля по обеим сторонам реки Шексны, **речки Кошты, ручья Чернаго** и по левую сторону **ручья Веретинскаго**. Грунт сероглинистый, песчаный и каменистый, хлеб и покосы средственны, лес дровяной, крестьяне на оброке.

№ 15. **Земля без названия** – Казенного ведомства, сдаваемая в оброк с Череповецкого уездного казначейства. На суходоле.

Известно более позднее наименование этого же места: **пустошь Черешник**.

№ 16. **Пожня Нифантьевская** Николая Демидовича Панфилова. На левой стороне реки Шексны.

Позднее эта пожня также именовалась: Нифонтовская.

№ 17. **Пожни Верхней Кривецкой** <пожня Верхне-Кривецкая> и **сенного покосу без названия** города Череповца купцов и мещан. На левой стороне реки Шексны.

№ 18. **Пожня Нижняя Кривецкая** – Экономического ведомства, бывшего владения Воскресенского Ново-Иерусалимского монастыря. На левой стороне реки Шексны.

№ 19. **Пожня Яровская** священно- и церковнослужителей села Богороцкаго <Богородского>. На левой стороне реки Шексны и по правую сторону **ручья Ярова**.

Таким образом, напротив села Богородского, на противоположном зашекснинском берегу находились пожни Нифантьевская, Верхняя Кривецкая, Нижняя Кривецкая и Яровская, возле которой протекал небольшой **ручей Ярый**, впадавший в реку Шексню.

№ 20. **Пожни Коштовская и Чупорося** <Чупорос> города Череповца купцов и мещан. По обе стороны реки Шексны и по левую сторону **речки Кошты и ручья Чернаго**.

Таким образом, местность у впадения р. Кошты в р. Шексню называлась *Чупорос*. Возле устья р. Кошты в последнюю впадал **ручей Черной**. Еще чуть западнее в р. Шексню впадал **ручей Микулинской**. В тех местах на берегах р. Шексны также располагались многочисленные заливные луга со своими наименованиями: Микулин наволок (№ 887), Чистовой наволок (№ 883),

Безымянной наволок (№ 886) и другие. Далее река Шексна сливалась с р. Судой, и также недалеко от того места в р. Суду впадала р. Торовка. Название местности Чупорос зафиксировано в «Словаре уездного череповецкого говора» М. К. Герасимова. Там же указано, что *чупа* – это «залив на реке, все берега которого покрыты лесом» (лесистая заводь на реке). По всей видимости, наименование по своему финно-угорскому происхождению связано с значением «угол». Например, в вепсском языке: *šur* – «угол, тупик» (в карельском – аналогично; в финском: *soppi* – «угол, уголок»). Однако, в севернорусских диалектах зафиксировано прозвищное имя: *Чупра, Чупа* – «чумазой, замарашка, неряха».

№ 21. **Пустошь Медвежий Бор** <Медвежий Бор> Николая Демидовича и Емельяна Васильевича Панфиловых. На правой стороне **речки Кошты** и **ручья Чернаго**.

№ 22. **Пустошь Веретья с пожнею** <пожней Брюховой> Авдотьи Дмитриевны Голохвастовой. По обе стороны **речки Кошты** да на правой стороне **ручьев Чернаго** и **Веретенскаго**. На речке ж Коште одна мучная о двух поставках мельница, а другая толчая, с которых в год доходу по двести рублей.

Таким образом, пустошь Веретье с пожней Брюховой находилась на обоих берегах р. Кошты возле впадающего в нее Веретинского ручья. Чуть севернее были расположены: пустошь Лукин Бор (№ 57, на западном берегу р. Кошты) и пустошь Киргода (№ 58, на восточном берегу). Еще восточнее, в начале Веретинского ручья находились деревня Тапсома (№ 23) и сельцо Кононово (№ 24). С юго-востока шла дорога из деревни Углы (не путать с Новыми Углами). На западном берегу р. Кошты находилась также пустошь Медвежий Бор (№ 21). Между пустошами Лукин Бор и Медвежий Бор протекал ручей Черной, впадающий в р. Кошту. Позже на южном берегу Веретинского ручья возникла небольшая деревня Почынок, вблизи нее существовало старообрядческое кладбище.

Веретье, ныне находящееся на северо-западной окраине городской черты Череповца, является одним из наиболее интересных топонимов! Словом «веретье» в севернорусских говорах называли удлиненную пологую возвышенность природного происхождения среди лугов, болот, лесов (она же *грива, шалга, сельга*). Веретьем могли называть возвышенность на заливном или болотистом лугу. Поселение возле такого примечательного географического объекта тоже получало наименование *Веретье (Веретья, Веретя, Вереть)*. Мелкогравистый рельеф в наших краях «сформировался в то время, когда водные потоки, притекавшие с северо-запада, блуждали по низине и, разбиваясь на отдельные рукава, отлагали тонкие безвалунные пески. Гривы представляют собой те береговые валы, которые разделяли отдельные протоки. Они образованы путем оседания песка по низине. Наиболее высокие и обширные гривы остались до сих пор незаболоченными, они сосредоточены преимущественно в приречных частях, и тем крупнее, чем крупнее река или ручей» [4].

В «Словаре уездного череповецкого говора» М. К. Герасимова: *веретья* – «возвышенное место, покрытое лесом и спускающееся к речке косогором или обрывом»; *грива* – «возвышенное место среди болота, поросшее крупным лесом». Поросшая лесом возвышенность называется «гривой», и финно-угорские «шалга», «сельга» (финское *selkä*, вепсское *s'elg*, карельское *selgü*) с тем же смыслом означают «спина, хребет».

Само наименование «Веретье» этимологически может быть связано со следующими словами:

- «веретено». От общей индоевропейской основы *vert* («вертеть», поворачивать) происходят, например: древнеиндийское *uartanam*, греческое *bratanon* примерно с тем же значением;

- «вертикальный». Латинское *verticalis* происходит от *vertex* – «верх, высшая точка». От общей индоевропейской основы происходят, например: латинское *uerrica* («возвышение, бородавка»), древнеиндийское *vars·ma* («вершина») и др.;

- «вереница». От общей индоевропейской основы *uer*, *verti* («связывать») происходит, например, древнеиндийское *varatr* – «веревка», «вериги» (цепи) и др.;

- «вред». От общей индоевропейской основы происходят, например: древнерусское *вередъ* («повреждение, нарыв»), украинское *вередуть*, белорусское *вередзить* («бередить, повреждать»), древнеиндийское *vardhati* («вырост, бородавка») и др.

Существует и другая версия, предложенная М. Р. Фасмером, согласно которой древнерусское слово «веретье, веретя», часто встречающееся в новгородских грамотах XIV – XV веков, означает «небольшой участок пахотной земли» (длиной в *версту*).

№ 23. **Деревня Тапсома** Николая Демидовича Панфилова. Селением на суходоле, а земля по обе стороны **ручья Веретинского**. Грунт иловатый, хлеб и покосы средственные, лес дровяной, крестьяне на пашне.

В «Словаре уездного череповецкого говора» М. К. Герасимова указано ударение *Та́псома* для этого топонима. Возле деревни также находилась **пустошь Хутник**.

№ 24. **Сельцо Кононово** Федора Гавриловича Панфилова и Пелагеи Андреевны Лихаревой. Селением при вершине **ручья Веретинского**: дом господский деревянный, а дачей по обе стороны. Земля сероглинистая, песчаная и каменистая. Хлеб и покосы средственны, лес дровяной, крестьяне на пашне.

№ 25. **Сельцо Селцы** <Малые Сельцы> с **пустошами**, Авдотьи Дмитриевны Голохвастовой и Анны Прокофьевны Сомовой. На левой стороне **ручья Сельцовского**: дом господский деревянный. А земля – **ручьев Кривога** на правой, а **Сельцовского** на левой сторонах. Грунт сероглинистый, песчаный и каменистый, хлеб средственный, лес дровяной, крестьяне на оброке.

№ 26. **Деревня Селцы** <Большие Сельцы> Михайлы Дмитриевича Бутурлина, Василья Семеновича Гольского и Михайлы Тимофеевича Поливанова. На правой стороне **ручья Сельцовского** да на левой **ручья Белковского**.

Есть сведения конца XIX века, что Малые Сельцы также имели название «Селище», а Большие Сельцы – «деревня Сельцо».

№ 27. **Пустошь Левашева** Анны Савельевны Макшеевой и Прасковьи Савельевны Комаровской. На левой стороне вершины **ручья Белковского**.

№ 28. **Сельцо Малечкино с деревней Калинской и пустошами**, Авдотьи Дмитриевны Голохвастовой. Сельцо Малечкино на суходоле: дом господский деревянный. Деревня Калинская на суходоле. А земля по обе стороны **ручьев Азбуя** <Асбуя>, **Гачилского**, по левую сторону **речки Кошты**, да по правую – **ручьев Афонинского, Безымянного и Белковского**. Грунт иловатый и каменистый, хлеб и покосы средственны, лес дровяной, крестьяне на пашне.

№ 29. **Пустошь Тоншилова** – Казенного ведомства, сдаваемая в оброк с Череповецкого уездного казначейства. По обе стороны большой столбовой Белозерской дороги.

№ 30. **Пустоши Ивановская и Устимова** <Устимиha>, а **Солманская то ж** Авдотьи Дмитриевны Голохвастовой. На левой стороне **ручья Салмы** и большой столбовой Белозерской дороги.

№ 31. **Пустошь Горка** князя Александра Ивановича Лобанова-Ростовского. На правой стороне **ручья Салмы** и по обе стороны большой столбовой Белозерской дороги.

№ 32. **Деревня Малая Солманская** князя Александра Ивановича Лобанова-Ростовского, Анны Савельевны Макшеевой, Прасковьи Савельевны

Комаровской. На суходоле при большой столбовой Белозерской дороге. Земля иловатая, хлеб и покосы посредственны, лес дровяной, крестьяне на оброке.

№ 33. **Пустоши Баранова и Новишка** <Новинка> – Казенного ведомства, сдаваемые в оброк с Череповецкого уездного казначейства. На левой стороне **ручья Азбуя** <Асбуя> и по обе стороны **ручья Дресвянского** и большой столбовой Белозерской дороги.

№ 34. **Вхожие нивы** <Нивы>, прежде – бывшего владения Воскресенского Череповецкого монастыря, а ныне – Экономического ведомства, сдаваемые в оброк с Череповецкого уездного казначейства. На правой стороне **ручья Азбуя** <Асбуя>.

№ 35. **Сенные покосы без названия** города Череповца купцов и мещан. По обе стороны реки Ягорбы и **речки Колмаски**.

№ 36. **Пустошь Большая Копань**, прежде – бывшего владения Воскресенского Ново-Иерусалимского монастыря, а ныне – Экономического ведомства. На правой стороне **речки Колмаски**.

Те места также известны под названием «Колмакса», соответствующим одноименной речке, которой река Ягорба соединялась с озером Колмасским (Колмакским, Колманским).

№ 37. **Сенные покосы без названия** – Казенного ведомства, сдаваемые в оброк с Череповецкого уездного казначейства. По обе стороны **речки Колмаски**.

№ 38. **Вхожий лес** города Череповца купцов и мещан и Экономического ведомства. При **озере Колмасском** и по обе стороны **речки Истока**, впадающей в то озеро, и вытекающей из онаго речки Колмаски.

№ 39. **Пожни Копанския**, прежде – бывшего владения Воскресенского Ново-Иерусалимского монастыря, а ныне – Экономического ведомства. На левой стороне реки Ягорбы.

№ 40. **Деревня Ивачева**, прежде – бывшего владения Ворониной пустыни, а ныне – Экономического ведомства. На суходоле, а земля на левой стороне реки Ягорбы при **озере Ивачевском** и по обе стороны **речки Истока**, вытекающей из онаго, и **ручья Каменника** да (по правую сторону) **речки Игуменки**, впадающих во оно озеро. Грунт серопесчаный, хлеб и покосы посредственны, лес дровяной.

Краевед Р. Н. Есин сообщал, что деревня Ивачево якобы «названа по имени помещика Ивана, который, по преданию, жил около озера. От его имени произошло название и озера – Ивачевское». Есть другая версия, что название Ивачевского озера якобы указывает на его прежнюю принадлежность к дворцовой Ивачевской волости (такая волость существовала на берегу р. Шексны в районе к востоку от Ворбозомского озера). Бывшая деревня Ивачево ныне находится в городской черте (улица Ивачевская).

№ 41. **Сельцо Семеновское с пустошью** Веры Яковлевны Варсобиной и Василья Деевича Сергеева. На суходоле, дом господский деревянный. Земля серопесчаная, хлеб средственный, лес дровяной, крестьяне на пашне.

Ныне бывшая деревня Семеново (прежнее сельцо Семеновское) находится в городской черте.

№ 42. **Пустоши Лодыгин Починок** <Ладыгин Починок>, **Хемалда, Большие и Малые Клецины** Веры Яковлевны Варсобиной и с вырезанною церковною землею. На левой стороне **речки Игуменки**, а на правой **ручья Каменника**, и по обе стороны **ручья Безымяннаго**. Церковная земля на суходоле. Грунт серопесчаный.

В «Словаре уездного череповецкого говора» М. К. Герасимова указано ударение *Хемáлда* той пустоши.

№ 43. **Село Борисово с сельцом Цылинским** Ивана Андреевича Кудрявого, Анны Александровны Федотьевой, Пелагеи Яковлевны Лихачевой,

Марфы Григорьевны Головиной и Катерины Григорьевны Федотьевой и с вырезанною церковною землею. Село Борисово на суходоле, в нем церковь деревянная Преображения Господня. Сельцо Цылинское при вершине **ручья Безымянного**. Церковная земля на суходоле. А дача на правой стороне реки Шексны и по обе стороны **ручьев Безымянного, Ушкомского** да на правой стороне **речки Игуменки**. Земля серопесчаная, хлеб и покосы средственны, лес дровяной, крестьяне на пашне.

№ 44. **Пожня Долгуша** Льва Куприяновича Варсобина. На левой стороне реки Шексны.

№ 45. **Деревня Урывкова** Веры Яковлевны (жены Варсобина). На суходоле, а земля на правой стороне реки Шексны и на левой **ручья Безымянного**. Грунт серопесчаный, хлеб родится и сенные покосы средственны, крестьяне на пашне.

№ 46. **Пожня Паршинская** Льва Куприяновича Варсобина. На левой стороне реки Шексны.

№ 47. **Сельцо Цыково с деревней Якуниной** Льва Куприяновича Варсобина, Авдотьи Львовны (жены Арефьева) и Алены Львовны (жены Павлова). На суходоле. В сельце три дома господских деревянных. А земля на левой стороне реки Шексны и по обе стороны **ручья Безымянного**. Грунт иловатый, хлеб и покосы средственны, лес дровяной, крестьяне на пашне.

№ 48. **Пожня Крестовая** Пелагеи Яковлевны (жены Лихачева). На левой стороне реки Шексны <напротив Макарьино и Урывково>. Сенные покосы хорошие.

№ 49. **Сельцо Макарьино с пустошью и пожнями** Веры Яковлевны Варсобиной. На суходоле. В нем один господской дом деревянный. А земля на правой стороне реки Шексны и **ручья Безымянного**. Грунт серопесчаный, хлеб и покосы средственны.

№ 50. **Деревня Кабачина с пустошами**, бывшего владения Воскресенского Ново-Иерусалимского монастыря, а ныне – Экономического ведомства. На суходоле, а земля на левой стороне реки Шексны, да по правую сторону **ручья Заулина** <Саулина> и по обе стороны больших столбовых Устюжно-Железопольской и Пошехонской дорог. Грунт иловатый, хлеб родится средственный, сенные покосы хорошие, лес дровяной, крестьяне на оброке.

Ныне бывшая деревня Кабачино находится в городской черте. Ручей Заулин, впадающий в р. Шексну, расположен с западной стороны деревни.

№ 51. **Деревня Гритина** Андрея и Александра Прокофьевичей Юрловых. На суходоле, при большой столбовой Устюжно-Железопольской дороге. Земля иловатая, хлеб родится и покосы средственные, лес дровяной, крестьяне на оброке.

№ 52. **Пустоши Гритина и Рамешка** Авдотьи Дмитриевны Голохвастовой, Ивана Львовича Горемыкина. На левой стороне **ручья Бутковского** <Будьковского>.

Интересный микротопоним *Рамешка*, по всей видимости, происходит от слова *Раменье*, означавшего «обраменье» (обрамление) в виде опушки леса вокруг пашни или поля.

№ 53. **Сельцо Бутьково** <Будьково> с пустошью **Хлюстиной** Николая Демидовича Панфилова. Сельцо на суходоле, а земля на правой стороне **ручья Бутковского** <Будьковского>. Грунт иловатый, хлеб и покосы средственны, лес дровяной, крестьяне на оброке.

№ 54. **Пустошь Негодяха** <Негодяйка> Емельяна Васильевича Панфилова. На левой стороне **ручья Безымянного**.

№ 55. **Сельцо Зацепкино** Авдотьи Дмитриевны Голохвастовой. На

суходоле дом господский деревянный. Земля иловатая, хлеб и покосы средственны, лес дровяной, крестьяне на оброке.

Сельцо Зацепкино было расположено немного севернее от Будьково. Краевед П. Д. Федотов сообщал, что в начале XIX века там размещался «Зацепкинский гарнизон»: «потешное войско» из отставных солдат – крепостных малечкинского помещика Петра Петровича Голохвастова. Ныне Зацепкино не существует. Вблизи тех мест также находится кладбище № 3.

№ 56. **Деревни Жидихова, Волкова, Плоскова, Лемья, Сандалова, Корманица, Лаптева, Ямышева, Ганина** – Экономического ведомства, бывшего владения Ростовского Архиерейского дому.

№ 57. **Пустошь Лукин Бор** Федора Гавриловича Панфилова и Пелагеи Андреяновны Лихаревой. На левой стороне ручья Черного.

№ 58. **Пустошь Кйргода** Федора Гавриловича Панфилова и Пелагеи Андреяновны Лихаревой. На левой стороне **речки Кошты** и **ручья Кривова**.

№ 59. **Пустошь Дресвянка с наволоком Сарандугом** Авдотьи Дмитриевны Голохвастовой.

В «Словаре уездного череповецкого говора» М. К. Герасимова зафиксировано слово *Сарандак*, означающее прозвище.

№ 60. **Деревня Федорова** Михайлы Дмитриевича Бутурлина и Николая Демидовича Панфилова.

№ 61. **Пустошь Прислон** княгини Анны Михайловны Прозоровской.

№ 62. **Деревня Коштовская с пустошами**, княгини Анны Михайловны Прозоровской.

№ 63. **Пустошь Лашукова** Василья Семеновича Гольского и Михайлы Тимофеевича Поливанова.

№ 64. **Пустошь Воронина** Авдотьи Дмитриевны Голохвастовой, Петра Андреевича Кологривова, Василья Семеновича Гольского и Емельяна Васильевича Панфилова.

№ 65. **Пустошь Шиляева** Николая Демидовича Панфилова. На левой стороне **ручья Безымянного**.

№ 66. **Сельцо Алексеево с деревней Куриловой и с полупустошью Никитинской** Василья Семеновича Гольского. На суходоле. В сельце дом господский деревянный, а земля по обе стороны ручья Куриловского и по берегу оного, да на правой стороне речки Ангобки. Грунт сероглинистый с камнем, хлеб и покосы средственны, лес дровяной, крестьяне на пашне.

Владевший усадьбой Алексеево (Алексеевское) Василий Семенович Гольской – это дед Льва Николаевича Гольского (двоюродного брата художника В. В. Верещагина). Смежно также находился участок № 151.

№ 67. **Село Дементьево** Алексея Петровича Башмакова. На суходоле. В нем церковь каменная во имя Покрова Пресвятой Богородицы с приделами Димитрия Ростовского, Антония и Феодосия Печерских Чудотворцев, вторая деревянная – благоверных князей Бориса и Глеба. Дом господский деревянный, а земля по обе стороны **речки Ангобы** и по берегу оной, да на правой стороне **ручьев Куриловского, Никитинского**, да на левой – **ручья Черного**. Грунт иловатый, хлеб и покосы средственны, лес дровяной, крестьяне на пашне.

Алексей Петрович Башмаков – это прадед художника Василия Васильевича Верещагина и Льва Николаевича Гольского.

№ 68. **Часть села Дементьева** Авдотьи Дмитриевны Голохвастовой, Афросиньи Ивановны Черной. На суходоле, дом господский деревянный, земля иловатая, хлеб и покосы средственны, лес дровяной, крестьяне на оброке.

№ 69. **Деревня Заякошья** Авдотьи Дмитриевны Голохвастовой и села Дементьева священно- и церковнослужителей. При вершине **ручья Заякошского**,

а земля на левой стороне **речки Ангобы** и **ручья Гачилского**, да на правой **ручья Заякошского**. Грунт иловатый, хлеб и покосы средственны, лес дровяной, крестьяне на оброке.

№ 70. **Пустошь Федяйка** Алексея Петровича Башмакова, Авдотьи Дмитриевны Голохвастовой и Афросиньи Ивановны Черной.

№ 71. **Сельцо Малое Дементьево** князя Александра Ивановича Лобанова-Ростовского. На суходоле, дом господский деревянный, а земля по обе стороны **речки Ангобы** и **ручья Заякошского**. Грунт сероглинистый, хлеб средственный, лес дровяной, крестьяне на оброке.

№ 72. **Села: Васильевское (что в Романове), Давыдовское (Старая Ерга то ж), Елизарово Раменье** и деревни: **Ботово, Фенево, Борисово, Большой Двор, Горка, Большой же Двор, Елинско, Ермоловска, Частобой, Коротнева, Поповска, Климовска, Мархинино, Колкач, Павловско, Селиваново, Енюково, Раменье, Марьинско, Углы, Перхино, Гринево, Гаврино, Петрино, Кнутово, Горка, Новотрумова, Остров, Дременинско <Дермянинское>, Деревница <Деревница>, Толстиково, Петряево, Екимово, Калинниково, Сметьево, Кузнецово, Фролово, Лаптево, Соколникова <Сокольникова>, Тюшкова, Афонино, Кумино с пустошами**, прежде – бывшего владения Кириллова Белозерского монастыря, а ныне – Экономического ведомства.

№ 83. **Пустошь Пустыня** города Череповца купцов и мещан. Вокруг **озера Пустынского** и на правой стороне **реки Кономы** да на левой **речки Змейки**.

На плане есть место на участке этой пустоши, расположенное у озера Пустынского и подписанное: **Рыбный Двор**. Сведениями из переписи Череповской волости начала XVIII века подтверждается, что такой монастырский двор там действительно существовал: «При Пустынском озере двор монастырской ловецкой, а в нем живут зимним временем монастырские ловцы».

№ 86. **Пожня Лобановская**, прежде бывшего владения Воскресенского Ново-Иерусалимского монастыря, а ныне Экономического ведомства. На правой стороне реки Шексны. Сенные покосы средственны, лес мелкий дровяной.

№ 87. **Пожня Ирдоматская**, прежде бывшего владения Воскресенского Ново-Иерусалимского монастыря, а ныне Экономического ведомства. На правой стороне реки Шексны, **ручья Мостишного**, да на левой **ручья Романского <Романдского>**.

№ 88. **Деревни Ирдоматка и Ванева <Ванеева> с пустошами**, прежде бывшего владения Воскресенского Ново-Иерусалимского монастыря, а ныне Экономического ведомства. На суходоле, а земля на правой стороне реки Шексны и **речки Игуменки** и по обе стороны **ручьев Имацова <Имацкого>, Солбенского, Ушкомского и Безымянного**. Грунт серопесчаный, хлеб и покосы средственны, лес строевой и дровяной, крестьяне на оброке.

№ 89. **Пустошь Горка <Горка Борисовская>** Ивана Андреевича Кудрявого и Анны Александровны, жены Федотьевой, на правой стороне **речки Игуменки**.

№ 90. **Пустошь Вартовское** Пелагеи Яковлевны Лихачевой, на правой стороне ручья Ушкомского.

№ 91. **Деревня Пулова** Веры Яковлевны Варсобиной. На суходоле, а земля ручьев Ушкомского на левой, а Безымянного по обе стороны. Грунт серопесчаный, хлеб и покосы средственны, лес дровяной. Крестьян по ревизии не имеется, а ныне налицо мужеска шестнадцать, женска тринадцать есть, и состоят на пашне.

№ 106. **Деревня Лапач <Лопач>** Надежды Степановны Кудрявой, Ивана Петровича Голенищева-Кутузова и Льва Куприяновича Варсобина. На суходоле, а земля на левой стороне реки Шексны и по обе стороны вершины речки Ванявки.

Грунт сероглинистый, хлеб и покосы средственны, лес строевой и дровяной, крестьяне на оброке.

В «Словаре уездного череповецкого говора» М. К. Герасимова указано ударение *Лопáч* для этого топонима.

№ 107. **Сельцо Баскаково** Льва Куприяновича Варсобина, Елены Львовны Павловой, Авдотьи Львовны Арефьевой, Марьи Ивановны Юрловой и Алексея Матвеевича Лихарева. На суходоле три господских дома деревянные, а земля на левой стороне реки Шексны и по правую сторону ручья Безымянного. Грунт иловатый, хлеб и покосы средственны, лес дровяной, крестьяне на пашне.

№ 108. **Сельцо Юрьеvec** Андрея и Александры Прокофьевичей Юрловых, Авдотьи Львовны Арефьевой и Алены Львовны Павловой. На суходоле дом господский деревянный, а земля по берегам ручьев Безымянных: одного на правом, а другого на левом. Грунт иловатый, хлеб и покосы средственны, лес дровяной, крестьяне на пашне.

№ 151. **Деревня Никитинская** Авдотьи Дмитриевны Голохвастовой. На суходоле, а земля по обе стороны ручья Никитинского и на левой стороне речки Ангобы, крестьяне на оброке.

Это место было расположено смежно с участком № 66.

№ 190. **Деревня Абáкумова с пустошами** Тихона Романовича Лескова. На суходоле, а земля по обе стороны вершины речки Нелазы, крестьяне на оброке.

№ 191. **Деревня Кундобой** Петра Михайловича Полуехтова, Ивана Клементьевича Десятова и церкви Илии Пророка (что в Шúхтове) священно- и церковнослужителей. На суходоле, земля иловатая с песком, хлеб и покосы изрядные, лес мелкой дровяной. Внутри ж одной дачи состоит церковь деревянная Святого Пророка Илии, называемая «что в Шúхтове».

В «Словаре уездного череповецкого говора» М. К. Герасимова указано ударение *Кундыбóй* для этого топонима.

Примечания:

1. Этот небольшой земляной вал с рвом был нужен, чтобы в город не могли проехать возы с «неуказанными товарами» (то есть контрабандными). Въезд в город был возможен только через специальные заставы-караулы. «Вал и ров к ограничению города» вокруг населенного пункта предусматривались планами регулярной застройки, утверждаемыми Екатериной II, для многих городов, в том числе для г. Череповца. В XIX веке в Череповце примерно на месте прежних западного и северного валов были разбиты Александровский и Северный бульвары.
2. Имеется в виду Рыбная Слобода – ныне город Рыбинск.
3. Герасимов М. К. Словарь уездного череповецкого говора. – СПб., 1910.
4. Цит. по работе А. М. Леонтьева, директора Дарвинского заповедника в 1950-х – 1960-х годах.